


RIVIÈRE DUMAUZÉ (BASSIN BLEU)



Randos en Martinique > Centre > Rivière Dumauzé (Bassin Bleu)

difficulté : ★★★★★

intérêt : 🌳🌳🌳

aller-retour

trace GPS : VisuGPX



La remontée de la rivière Dumauzé jusqu'au « bassin bleu » fait l'objet d'une popularité exponentielle, depuis la parution sur internet d'un bassin naturel photogénique bien caché au pied du Piton Dumauzé...

Déjà bien connu des pratiquants de canyoning, car au pied de l'une des cascades les plus hautes de la Martinique à descendre en rappel, le lieu est devenu très fréquenté par les randonneurs en l'espace de quelques mois.

Une remontée de rivière sans difficulté particulière, c'est plutôt l'accès préliminaire qui peut s'avérer compliqué au départ de Colson. On suggère ici une alternative au départ de l'arboretum de la Donis, en empruntant la route forestière tranquille de Fond Baron.

- ⚠️ à proscrire par météo menaçante évidemment, la rivière pouvant gonfler très rapidement étant donné l'étroitesse de la vallée
- ⚠️ surveiller où l'on met ses pieds et où l'on pose ses mains, les torrents étant un lieu de prédilection du trigonocéphale, en particulier dans le centre de l'île



D **départ et arrivée** : arboretum de la Donis

distance : 8,2 km

durée : 3h00

dénivelé + : 290 m (min 390m • max 530m)

porte-bébé : ✘



- +
 - cascade spectaculaire
 - baignade dans le bassin
 - belle remontée de rivière plutôt facile (hauteur d'eau aux genoux)
- - risques liés à la remontée de rivière : glissades, météo, présence possible du serpent trigonocéphale
 - assez fréquenté en journée

À noter qu'en un point précis sur la route de la Trace, on aperçoit cette fameuse cascade coincée entre le Piton Dumauzé et le Piton de l'Alma.

Il faut regarder à travers une trouée de végétation juste avant la bifurcation vers le Morne Césaire.



Au moins trois accès à la cascade et au « bassin bleu » sont envisageables, tous convergeant vers le même point : le gué qui traverse la rivière Dumauzé sur le sentier qui relie Colson à Absalon. De là, il reste ensuite à remonter le torrent durant 30 à 45 minutes pour atteindre le bassin et la cascade.

- Depuis l'hôpital psychiatrique de **Colson** : le plus court et le plus logique, mais l'orientation à travers le champ de tir est compliquée et la descente sur la rivière Dumauzé souvent très boueuse. C'est le même début que pour le **Piton Dumauzé**.
- Depuis la station thermale d'**Absalon** : en remontant la **boucle d'Absalon** d'où l'on peut bifurquer sur un sentier qui rejoint la route forestière de Fond Baron puis la rivière Dumauzé.
- Depuis l'arboretum de **la Donis** (sur la route de la Trace) : en suivant la route forestière de Fond Baron jusqu'à rattraper le sentier évoqué juste au-dessus qui descend vers la rivière Dumauzé. C'est cette option qui est détaillée ici.

bifurcation d'Absalon.

On y trouve un parking, des carbets, la vue sur les Pitons, et un petit sentier de découverte en boucle dans la forêt.



La route forestière de Fond Baron part de l'autre côté de la route de la Trace, juste un peu plus bas.

La barrière peut être levée lorsqu'un 4x4 militaire ou l'ONF se trouve dans le secteur, mais la route est fermée à tous les véhicules.



La piste, tantôt bitumée tantôt plus terreuse, fait environ deux kilomètres et demi de long. D'abord en descente, puis assez plane, et enfin une montée en lacets.

À mi-chemin, un gué franchit la rivière Dumauzé : il est également possible d'attaquer la remontée du torrent à partir d'ici, mais ça triple quasiment la distance de marche dans l'eau...

Cette partie de la rivière (jusqu'au gué de Colson) reste sans difficulté mais n'a que peu d'intérêt, avec aucun bassin.



Moins fatigant : poursuivre sur la route forestière sur encore un kilomètre, pas tout à fait jusqu'à sa fin (tout au bout il y a une petite clairière, et une source sur la droite) mais presque.

Le point de repère c'est quand le Piton Dumauzé apparaît dans l'axe du chemin, le sentier à emprunter part ici sur la droite.





Au pire en ratant ce chemin, on en est quitte pour un petit détour inutile (on suit alors les pointillés orange sur le croquis)...



Quelques courtes montées et descentes sur le sentier bien tracé...



Et on arrive à la bifurcation pour le **Piton Dumauzé** (le sentier qui attaque la montée du piton part à gauche, marqué par le panneau indiquant la réserve de biosphère des Pitons du Carbet).



À cette bifurcation il faut donc descendre vers la droite, la rivière Dumauzé s'entend en contrebas. Petite difficulté à contourner, un arbre immense s'est écroulé pile dans les lacets du sentier et il n'y a pas d'autre choix que de se faufiler dans les branchages au sol.






La rivière Dumauzé, avec juste en face du gué le sentier qui remonte vers Colson (marqué par une rubalise, noter le point de repère pour ne pas rater le gué au retour).



La remontée de rivière débute ici, la cascade et le « bassin bleu » sont à environ 45 minutes.



Il n'y a pas de passage délicat, c'est une remontée de rivière tranquille en temps normal. Par endroit des traces sur l'une ou l'autre des rives du torrent permettent de progresser un peu plus rapidement.

Remarque qui vaut ce qu'elle vaut, au moins pour les enfants : porter un casque pour les remontées de rivière nous paraît une bonne idée, une mauvaise chute pouvant toujours arriver sur les roches glissantes...







Et comme pour toute remontée de rivière, la présence du serpent trigonocéphale est à prendre en compte. Il faut être vigilant où l'on pose ses mains et ses pieds, en particulier s'il flotte dans l'air une odeur de poisson pas frais... L'ironie étant de surprendre une mangouste au bord de l'eau, censée être son prédateur !



Il est également possible de croiser à l'occasion une *matoutou falaise* inoffensive, sur un tronc, une feuille au bord du sentier ou un rocher près de la rivière.



Une petite gorge, où il ne ferait pas bon de se trouver par fortes pluies.
Encore une fois une crue dans une rivière aussi encaissée, ça peut aller très vite.



Des graines de caconnier...



Et enfin la cascade (de mémoire baptisée « cascade de la Balancine », mais à confirmer), qui a formé un véritable conduit de cheminée dans la falaise.

Haute d'une petite centaine de mètres, c'est le grand rappel du canyoning de la rivière Dumauzé (dont le départ se fait bien plus haut, entre les sommets des pitons Dumauzé et de l'Alma) avec un relais au milieu de la paroi.



Le fameux bassin à la couleur turquoise, sans doute à cause des roches gris clair au fond qui réfléchissent la lumière et accentuent le bleu...





Mais qui ressemble souvent à ça la plupart des jours, en dehors des heures matinales.
Assez peu connu auparavant sans être non plus confidentiel, c'est devenu désormais un spot largement fréquenté...



Le débit de la cascade est variable, souvent assez faible et il n'est pas rare qu'elle ne coule même plus du tout.
Elle devient davantage spectaculaire après des bonnes pluies, mais du coup le bassin n'est plus vraiment bleu...



Durées approximatives :

- de l'arboretum de la Donis jusqu'au bout de la route forestière de Fond Baron : 30min
- de la route forestière de Fond Baron jusqu'à la rivière Dumauzé : 15min
- remontée de la rivière Dumauzé jusqu'au bassin bleu : 45min

Et autant en sens inverse.

À PROPOS DE NOUS

Coralie, Nico et Chloé, alias les Lapinous, famille cycliquement désédentarisée avec une attirance avérée pour l'aventure et les tropiques, et quelques vadrouilles atypiques au compteur. Nous vivons désormais en Martinique depuis 2013.



Nous sommes partis en juillet 2019 pour un nouvel périple, en camping-car de l'Alaska à l'Amérique Centrale, à suivre ici : [Lapinous On Road](#)

CARNETS DE VOYAGES

Amérique Centrale — Belize — Mexique — Ouest Américain — Colombie-Britannique ► Oregon — Yukon • Alaska — Montréal ► Northern Rockies — San Francisco ► Canadian Rockies — Nord-Ouest des États-Unis — Guyane — Québec — Grenade — Laponie — Martinique • Sainte-Lucie — Guadeloupe • Dominique — Indonésie — Australie — Îles Cook — Polynésie — Nouvelle-Zélande — Nouvelle-Calédonie

COMMENTER CET ARTICLE

Ajouter un commentaire


RANDOS EN MARTINIQUE



IDÉES RANDOS



Piton de l'Alma par la Balancine



Saut d'Argis



Pitons du Carbet



Trace des Jesuites (Trou d'Eau)

PARTAGER CET ARTICLE

Post

Enregistrer

3

Repost

0



S'inscrire à la newsletter

[Les Lapinous](#) — [Contact](#) — [Signaler un abus](#) — [C.G.U.](#) — [Cookies et données personnelles](#) — [Préférences cookies](#)